










-  Limite do Plano de Pormenor (987.428 m2)
-  Limite de Freguesia
-  Limite e identificação das propriedades
-  1ª fase do Plano de Pormenor - Loteamento
-  Área integrada no domínio público municipal
-  Lotes e respectiva identificação
-  Art.º Matricial a ser constituído na Freguesia de São Martinho do Bispo por agregação de propriedades
-  Art.º Matricial a ser constituído na Freguesia de Antanhol por agregação de propriedades
-  Lotes a constituir e respectiva identificação (Unidade de execução, loteamento, reparcelamento de acordo c/ a Planta de Implantação)


 Divisão de Planeamento Urbano
 Rua António de Almeida, 100 - Coimbra - Tel. 23862700 - Fax. 23862714

 Este documento, sob o nome de "Câmara Municipal de Coimbra", é propriedade da Câmara Municipal de Coimbra. É proibida a reprodução total ou parcial sem a autorização expressa da Câmara Municipal de Coimbra.